

N



ไปพังโคน

ไปบ้านบะแต้

ไปบ้านสมสะอาด

ไปบ้านตาลเลียน

**สัญลักษณ์**

-  ถนนลูกรัง 2,172 ม.
-  ถนน คสล. 1,989 ม.
-  ถนนลาดยาง
-  โคมไฟฟ้า 23 จุด
-  คลองชลประทาน



RH 0101  
647 ม.

RH 0103  
176 ม.

RH 0104  
259 ม.

RH 0102  
273 ม.

RH 0107  
143 ม.

RH 0105  
159 ม.

RH 0108  
158 ม.

RH 0106  
819 ม.

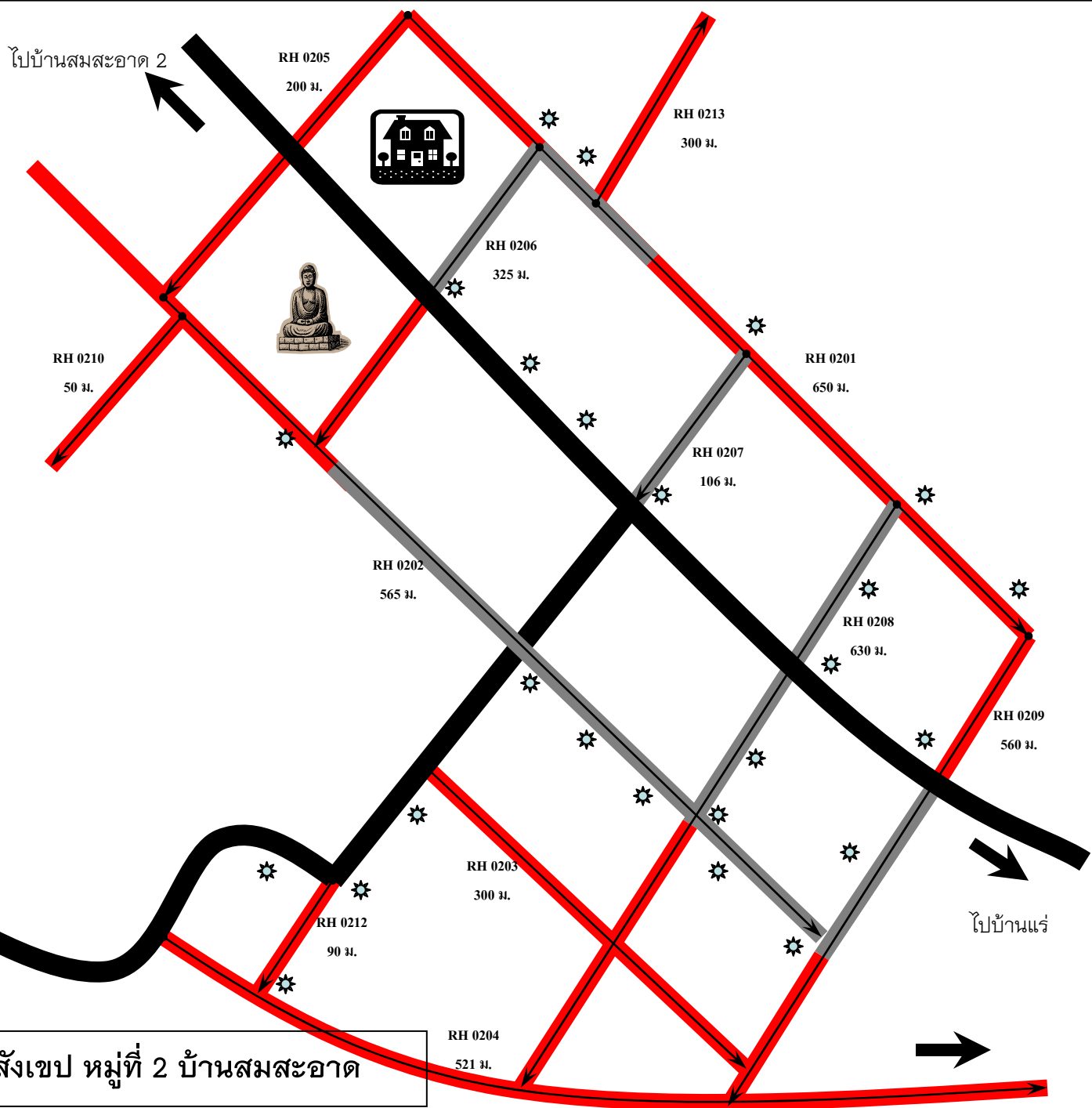
RH 0110  
600 ม.

RH 0109  
819 ม.

RH 0111  
108 ม.

สายที่	คสล.	ลูกรัง	รวม
RH0101	647	-	647
RH0102	273	-	273
RH0103	176	-	176
RH0104	259	-	259
RH0105	159	-	159
RH0106	66	753	819
RH0107	143	-	146
RH0108	158	-	158
RH0109	-	819	819
RH0110	-	600	600
RH0111	108	-	108

แผนที่พอสังเขป หมู่ที่ 1 บ้านแร่



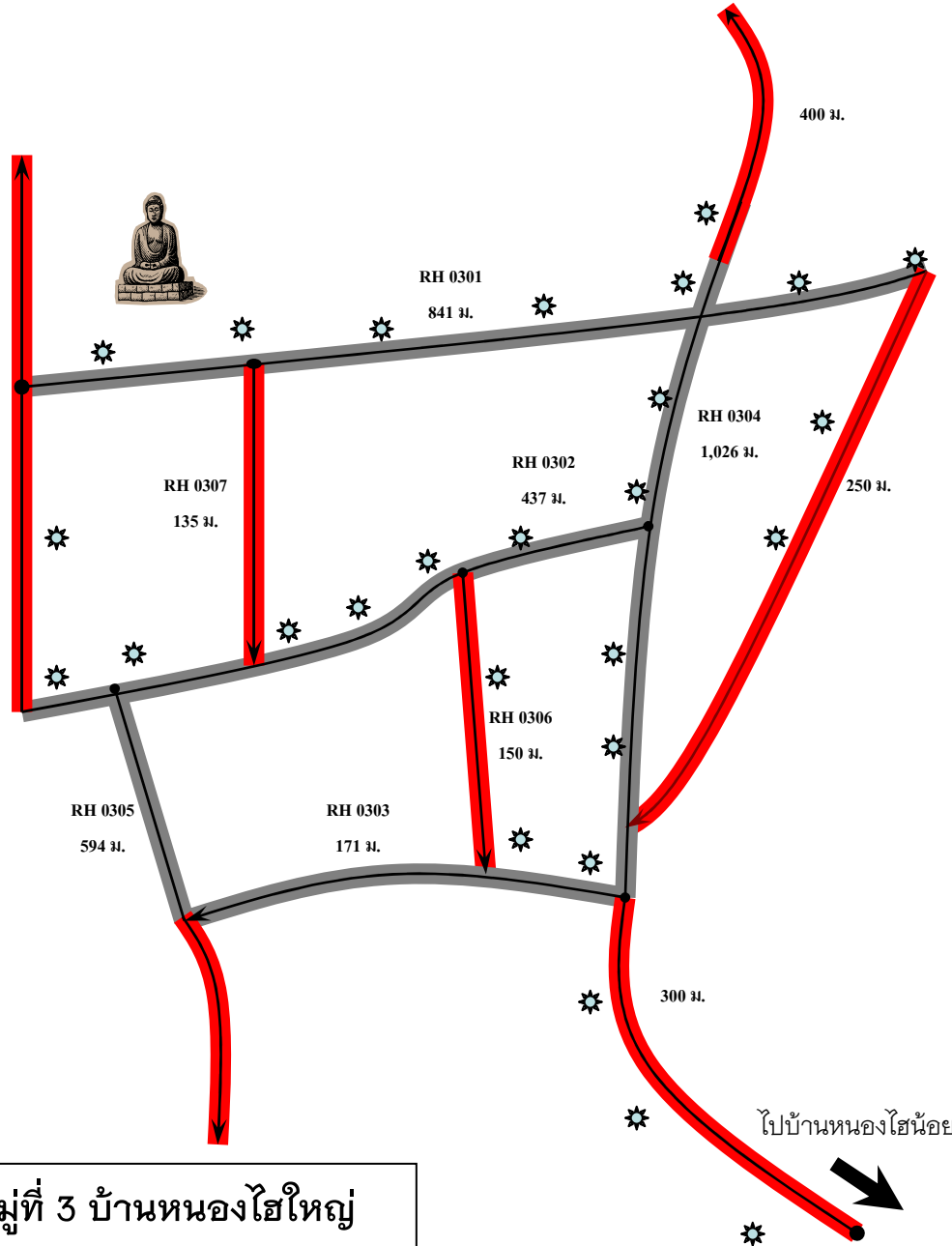
**สัญลักษณ์**

- ถนนลูกรัง 3,559 ม.
- ถนน คสล. 1,668 ม.
- ถนนลาดยาง
- โคมไฟฟ้า 26 จุด

สายที่	คสล.	ลูกรัง	รวม
RH0201	300	750	1,050
RH0202	405	160	565
RH0203	-	300	30
RH0204	-	521	521
RH0205	102	98	200
RH0206	325	-	325
RH0207	106	-	106
RH0208	270	360	630
RH0209	160	400	560
RH0210	-	50	50
RH0211	-	530	530
RH0212	-	90	90
RH0213	-	300	300

แผนที่พอสังเขป หมู่ที่ 2 บ้านสมสะอาด

N



สัญลักษณ์

ถนนลูกรัง 1,972 ม.

ถนน คสล. 1,152ม.

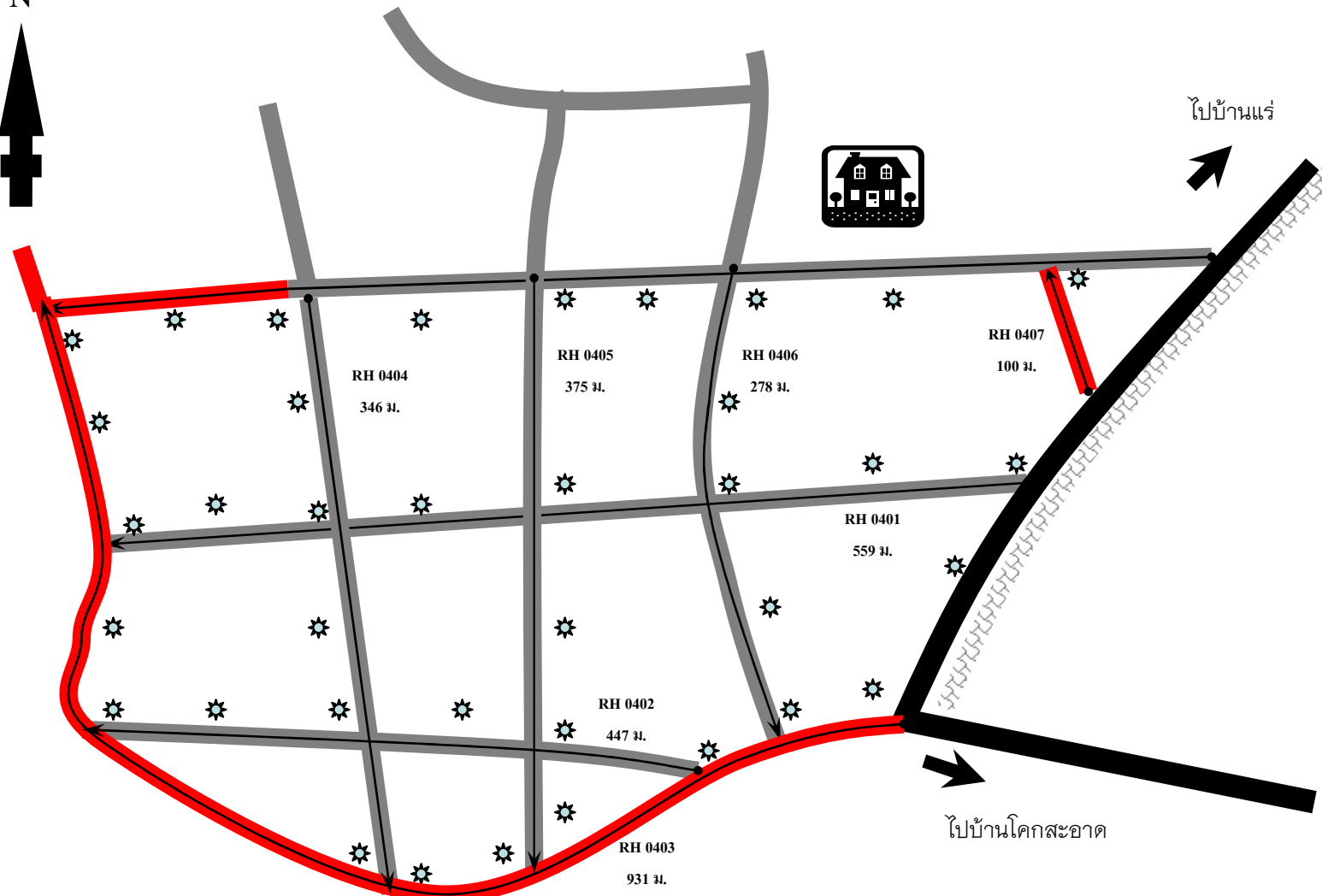
โคมไฟฟ้า 27 จุด

สายที่	คสล.	ลูกรัง	รวม
RH0301	341	270	611
RH0302	223	214	437
RH0303	171	-	171
RH0304	326	700	1,026
RH0305	91	503	594
RH0306	-	150	150
RH0307	-	135	135

แผนที่พอสังเขป หมู่ที่ 3 บ้านหนองไสน้อยใหญ่

ไปบ้านหนองไสน้อย

N



ไปบ้านแร่



ไปบ้านโคกสะอาด

สัญลักษณ์

ถนนลูกรัง 1,000 ม.

ถนน คสล. 2,036 ม.

ถนนลาดยาง

โคมไฟฟ้า 37 จุด

คลองชลประทาน

สายที่	คสล.	ลูกรัง	รวม
RH0401	559	-	559
RH0402	447	-	447
RH0403	31	900	931
RH0404	346	-	346
RH0405	375	-	375
RH0406	278	-	278
RH0407	-	100	100

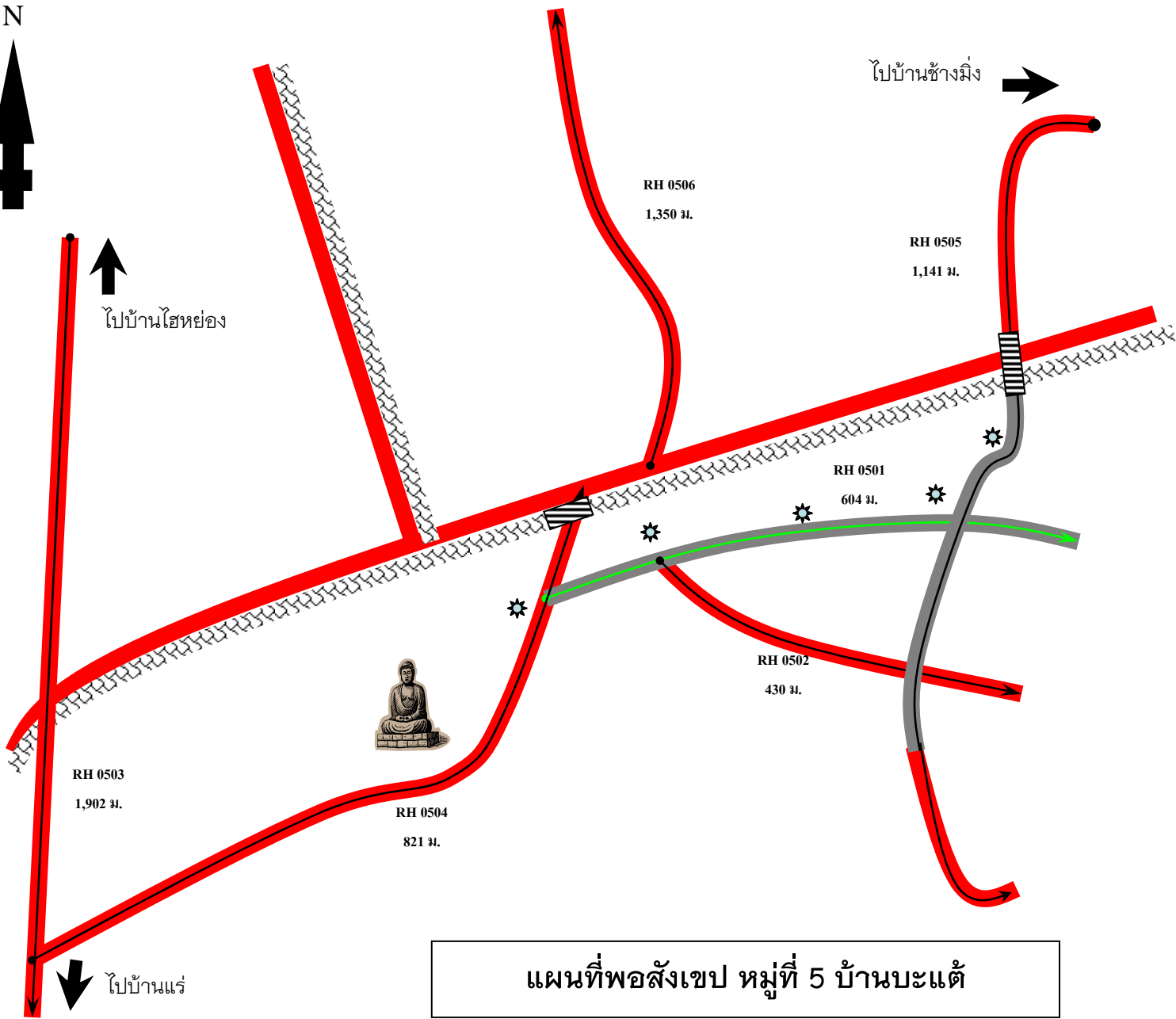
แผนที่พอสังเขป หมู่ที่ 4 บ้านหนองบัว





ไปบ้านไฮหย่อง

ไปบ้านช้างมิ่ง

ไปบ้านแร่



สัญลักษณ์

-  ถนนลูกรัง 5,304 ม.
-  ถนน คสล. 944 ม.
-  โคมไฟฟ้า 5 จุด
-  คลองชลประทาน

สายที่	คสล.	ลูกรัง	รวม
RH0501	604	-	604
RH0502	32	398	430
RH0503	-	1,902	1,902
RH0504	64	757	821
RH0505	244	897	1,141
RH0506	-	1,350	1,350

แผนที่พอสังเขป หมู่ที่ 5 บ้านบะแต่

N



ไปบ้านหนองบัว



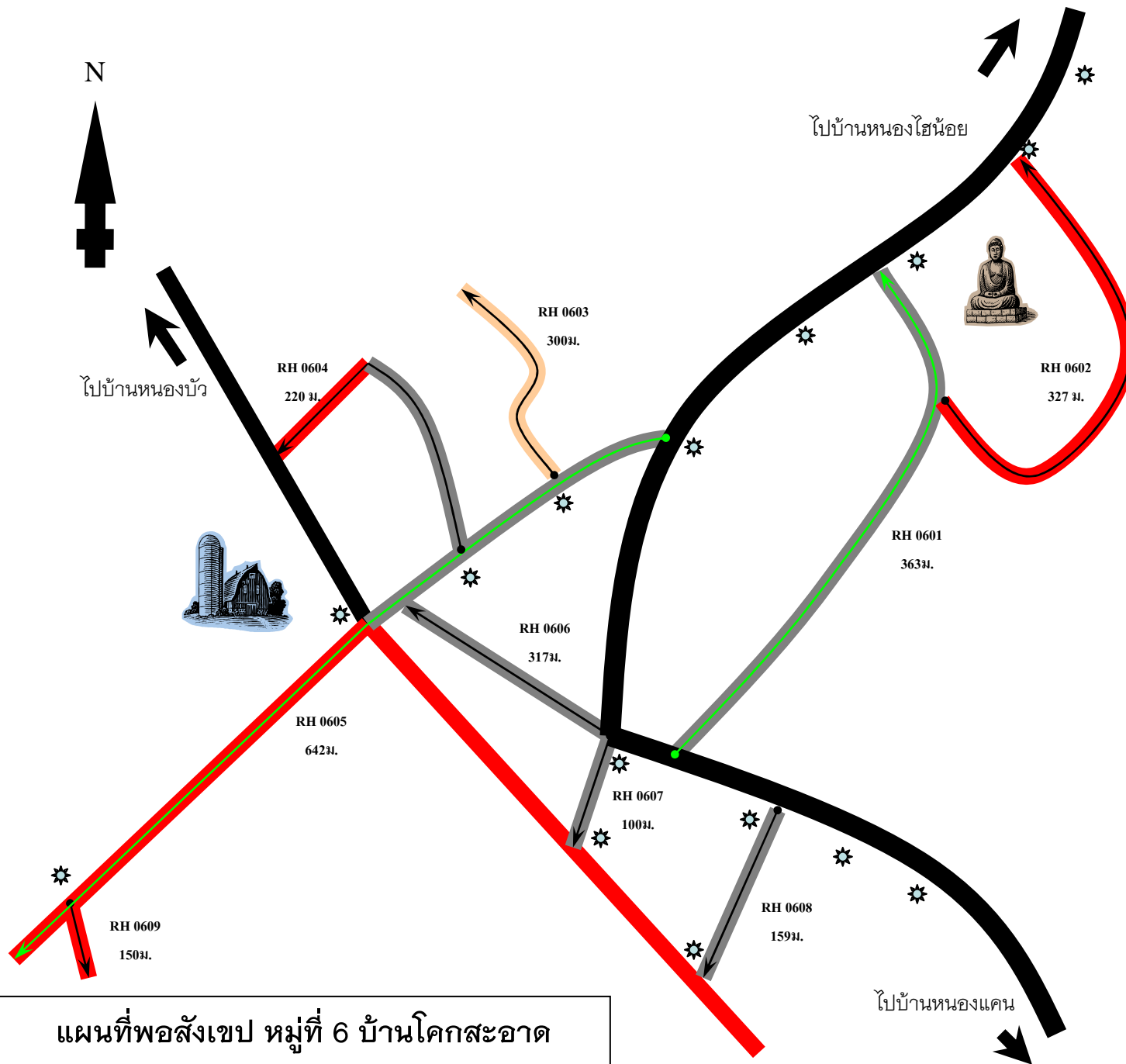
ไปบ้านหนองไสน้อย



ไปบ้านหนองแคน

### สัญลักษณ์

-  ถนนลูกรัง 1,186 ม.
-  ถนน คสล. 1,395 ม.
-  ถนนลาดยาง
-  โคมไฟฟ้า 15 จุด



สายที่	คสล.	ลูกรัง	รวม
RH0601	363	-	363
RH0602	-	327	327
RH0603	-	300	300
RH0604	220	-	220
RH0605	251	394	645
RH0606	317	-	317
RH0607	100	-	100
RH0608	144	-	159
RH0609	-	150	150

แผนที่พอสังเขป หมู่ที่ 6 บ้านโคกสะอาด



ไปบ้านหนองไฮใหญ่

350 ม.



RH 0705  
172 ม.

RH 0702  
468 ม.

RH 0701  
917 ม.



RH 0704  
350 ม.

RH 0703  
511 ม.

ไปบ้านตาลเลียน

N

ไปบ้านโคกสะอาด

สัญลักษณ์



ถนนลูกรัง 1,383 ม.



ถนน คสล. 1,035 ม.



ถนนลาดยาง



โคมไฟฟ้า 26 จุด



คลองชลประทาน

สายที่	คสล.	ลูกรัง	รวม
RH0701	567	350	917
RH0702	468	-	468
RH0703	-	511	511
RH0704	-	350	350
RH0705	-	172	172

แผนที่พอสังเขป หมู่ที่ 7 บ้านหนองไฮน้อย



ไปบ้านโคกสะอาด



RH 0803  
1,189 ม.

RH 0806  
565 ม.

RH 0802  
346 ม.

RH 0804  
600 ม.

RH 0807  
516 ม.

RH 0801  
725 ม.

RH 0808  
1,104 ม.

RH 0809  
287 ม.

RH 0805  
3,324 ม.

RH 0810  
180 ม.

**สัญลักษณ์**

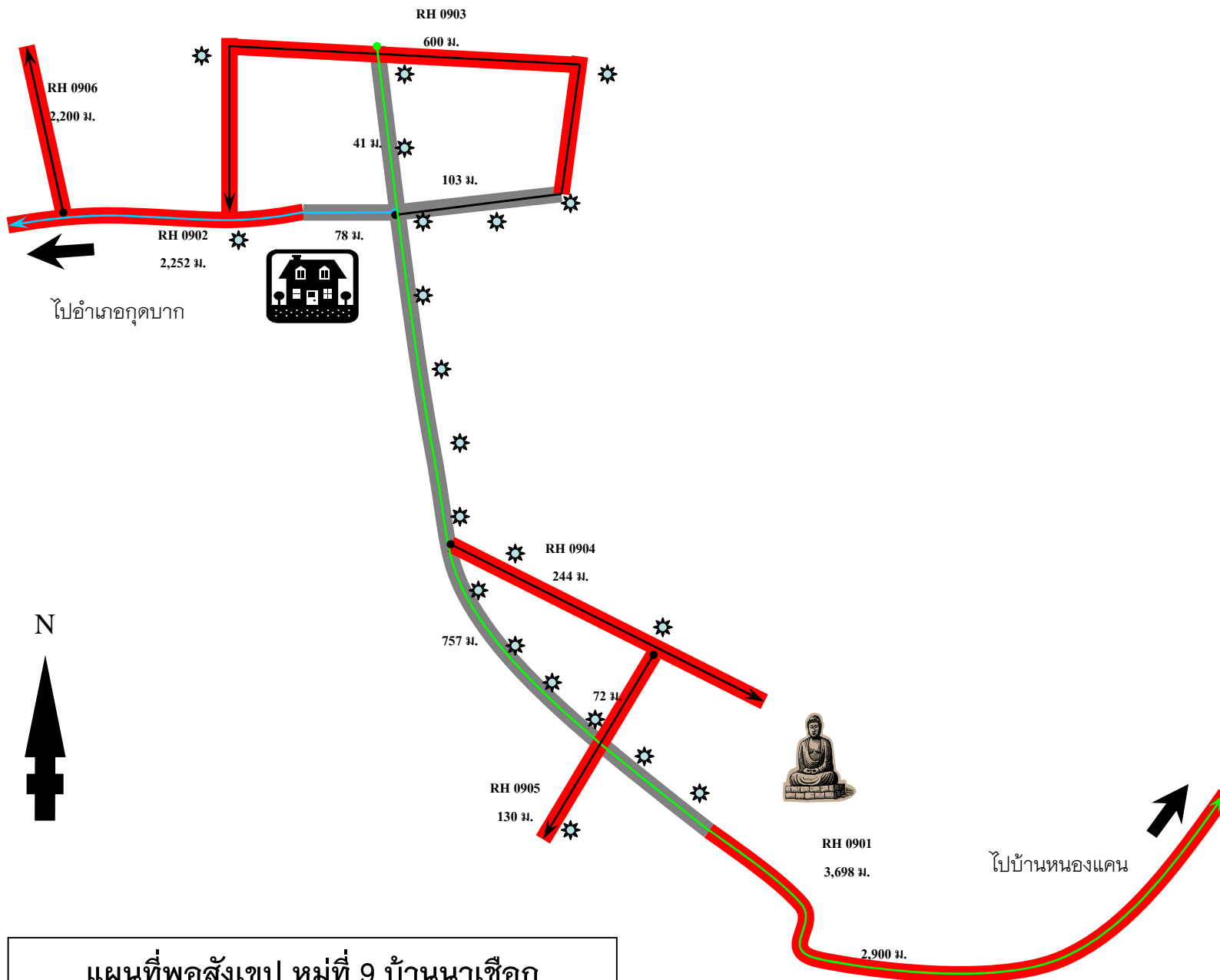
- ถนนลูกรัง 7,733 ม.
- ถนน คสล. 1,103 ม.
- ถนนลาดยาง
- โคมไฟฟ้า 30 จุด

สายที่	คสล.	ลูกรัง	รวม
RH0801	725	-	725
RH0802	346	-	346
RH0803	-	1,189	1,189
RH0804	-	600	600
RH0805	32	3,292	3,324
RH0806	-	565	565
RH0807	-	516	516
RH0808	-	1,104	1,104
RH0809	-	287	287
RH0810	-	180	180

แผนที่พอสังเขป หมู่ที่ 8 บ้านหนองแคน

ไปบ้านนาเชือก





**สัญลักษณ์**

- ถนนลูกรัง 8,904 ม.
- ถนน คสล. 996 ม.
- โคมไฟฟ้า 21 จุด

สายที่	คสล.	ลูกรัง	รวม
RH0901	757	2,941	3,698
RH0902	78	2,941	3,019
RH0903	103	506	609
RH0904	-	244	244
RH0905	58	72	130
RH0906	-	2,200	2,200

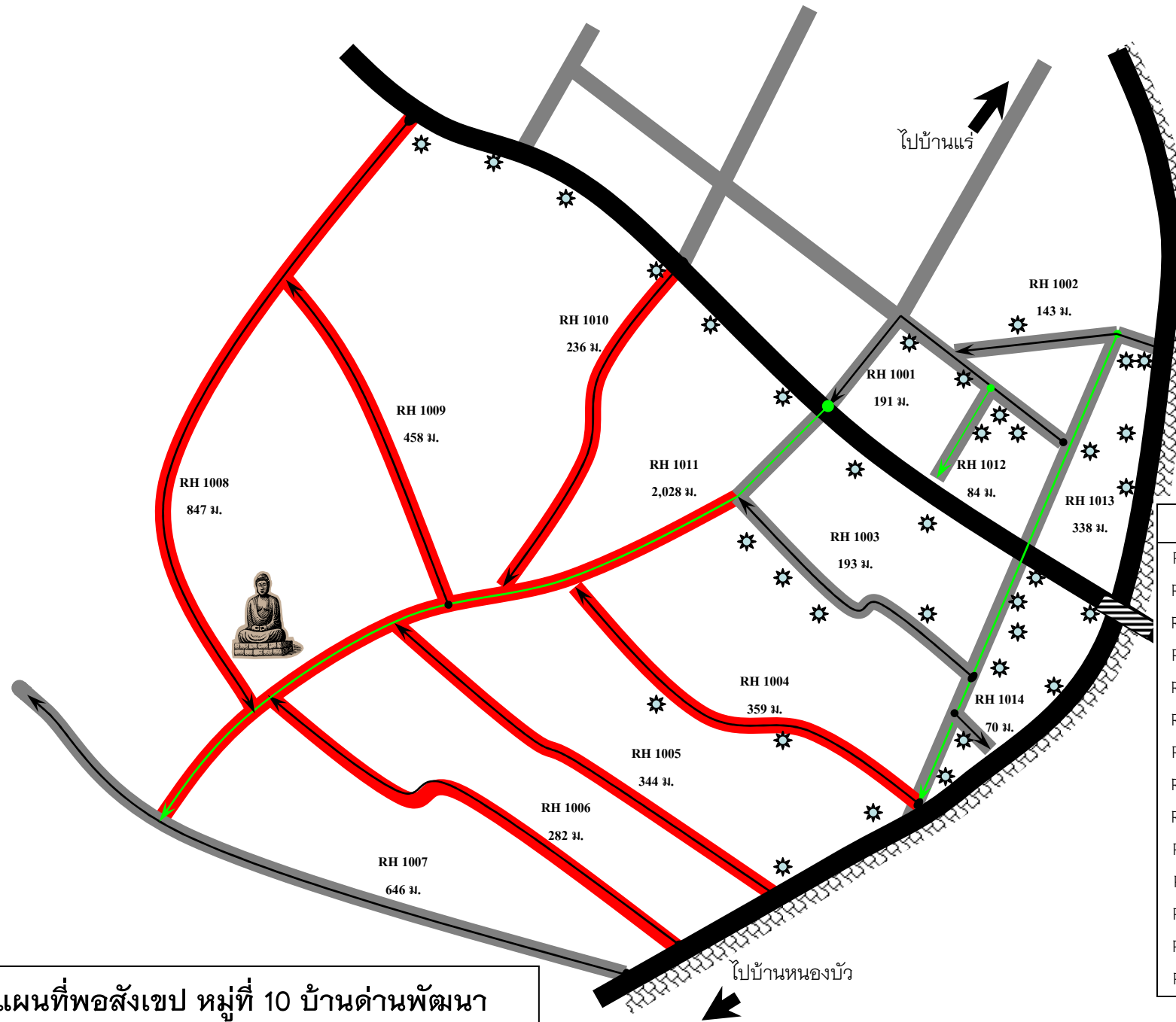
แผนที่พอสังเขป หมู่ที่ 9 บ้านนาเชือก

N



**สัญลักษณ์**

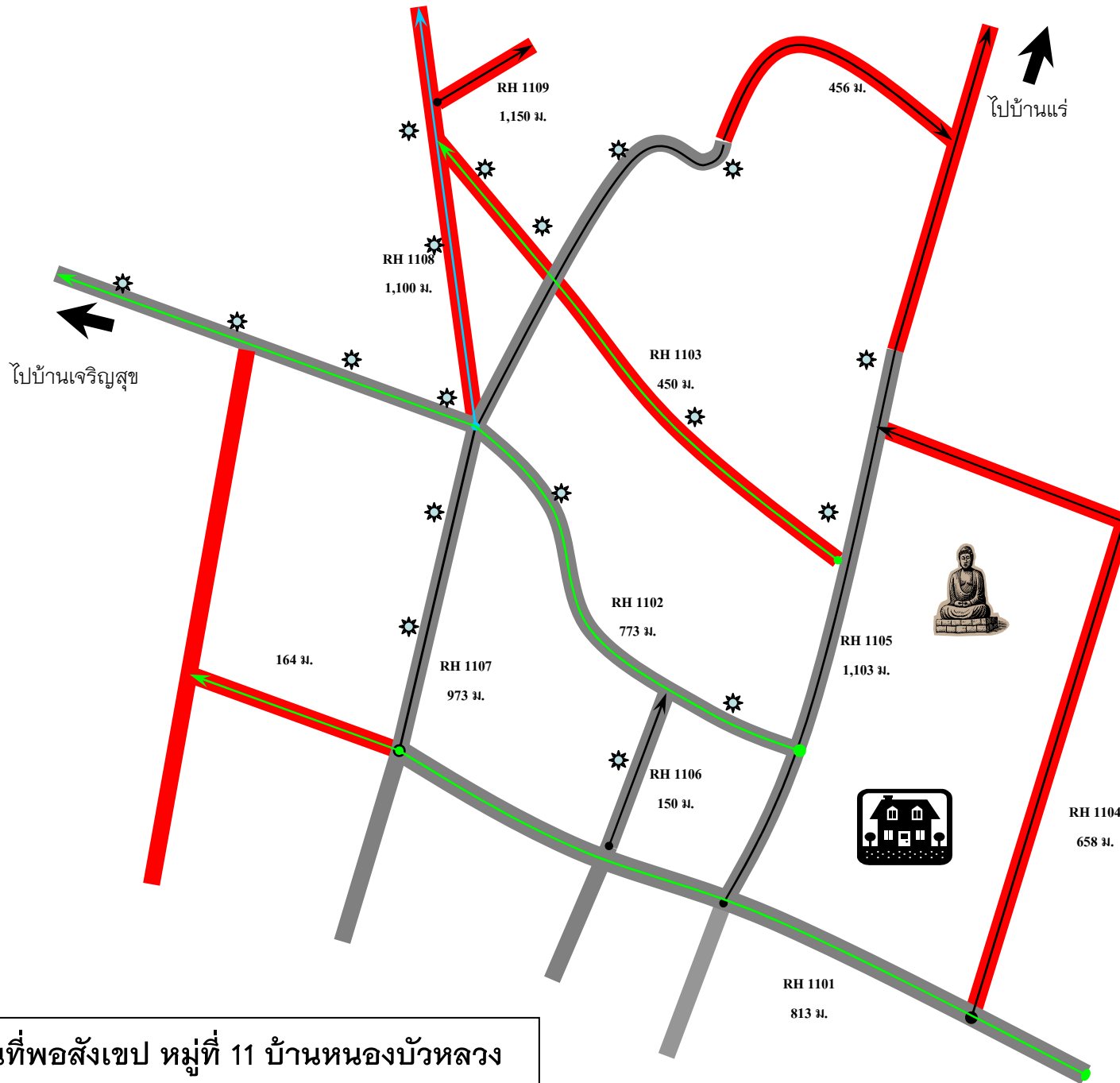
- ถนนลูกรัง 3,773 ม.
- ถนน คสล. 2,449 ม.
- ถนนลาดยาง
- คลองชลประทาน
- โคมไฟฟ้า 31 จุด



สายที่	คสล.	ลูกรัง	รวม
RH1001	191	-	191
RH1002	143	-	143
RH1003	196	-	196
RH1004	106	253	359
RH1005	-	344	344
RH1006	200	82	282
RH1007	646	-	646
RH1008	-	847	847
RH1009	-	458	458
RH1010	-	236	236
RH1011	559	1,469	2,028
RH1012	-	84	84
RH1013	338	-	338
RH1014	70	-	70

แผนที่พอสังเขป หมู่ที่ 10 บ้านด่านพัฒนา

N



สัญลักษณ์

- ถนนลูกรัง 4,208 ม.
- ถนน คสล. 2,967 ม.
- โคมไฟฟ้า 18 จุด

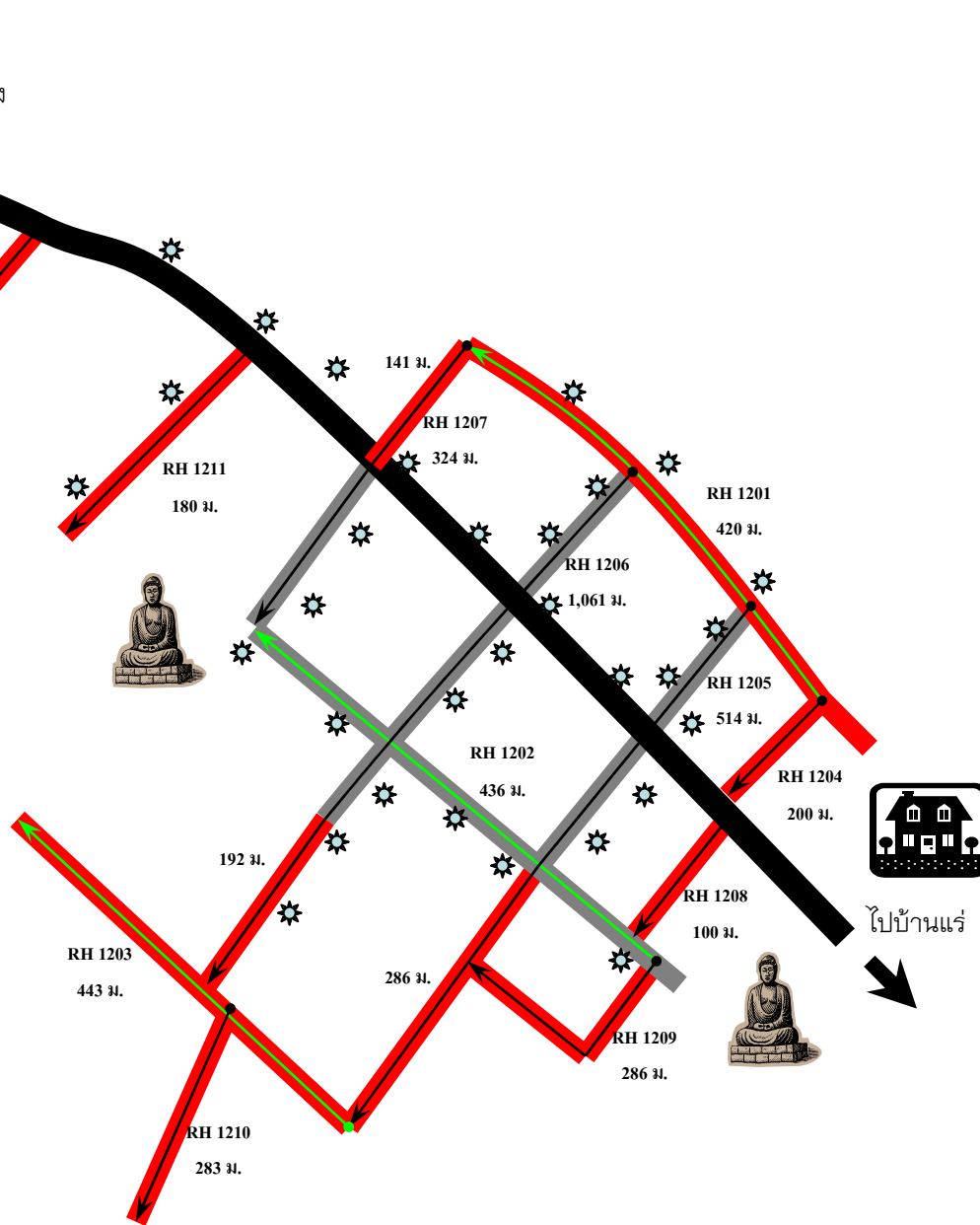
สายที่	คสล.	ลูกรัง	รวม
RH1101	563	250	813
RH1102	773	-	773
RH1103	-	450	450
RH1104	-	658	658
RH1105	508	600	1,108
RH1106	150	-	150
RH1107	973	-	973
RH1108	-	1,100	1,100
RH1109	-	1,150	1,150



แผนที่พอสังเขป หมู่ที่ 11 บ้านหนองบัวหลวง

N

ไปบ้านนาหมืออง

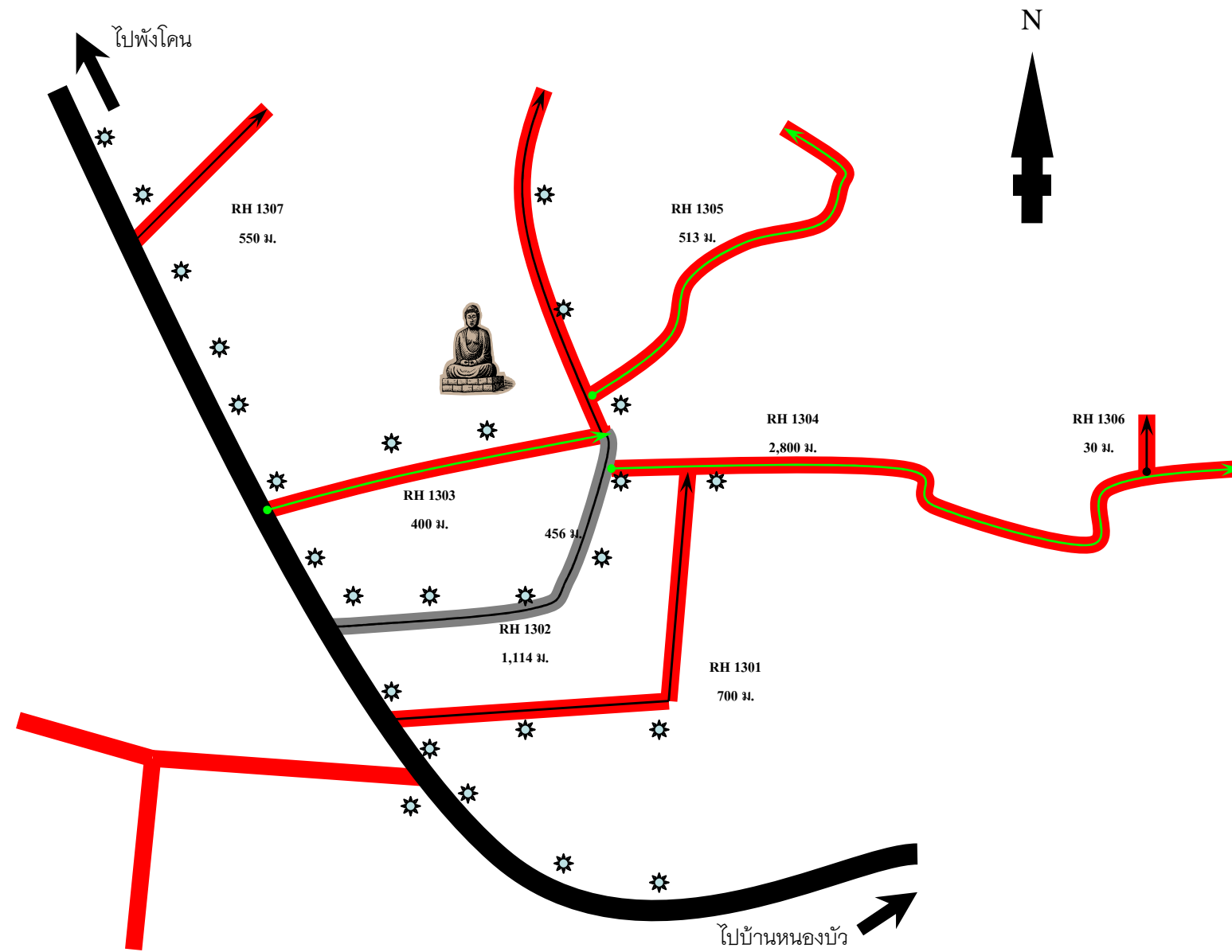


สัญลักษณ์

-  ถนนลู่รัง 2,969 ม.
-  ถนน คสล. 1,566 ม.
-  ถนนลาดยาง
-  โคมไฟฟ้า 31 จุด

สายที่	คสล.	ลู่รัง	รวม
RH1201	-	420	420
RH1202	286	150	436
RH1203	-	443	443
RH1204	-	200	200
RH1205	228	286	514
RH1206	869	192	1,061
RH1207	183	141	324
RH1208	-	100	100
RH1209	-	186	186
RH1210	-	283	283
RH1211	-	180	180
RH1212	-	388	388

แผนที่พอสังเขป หมู่ที่ 12 บ้านสมสะอาด 2

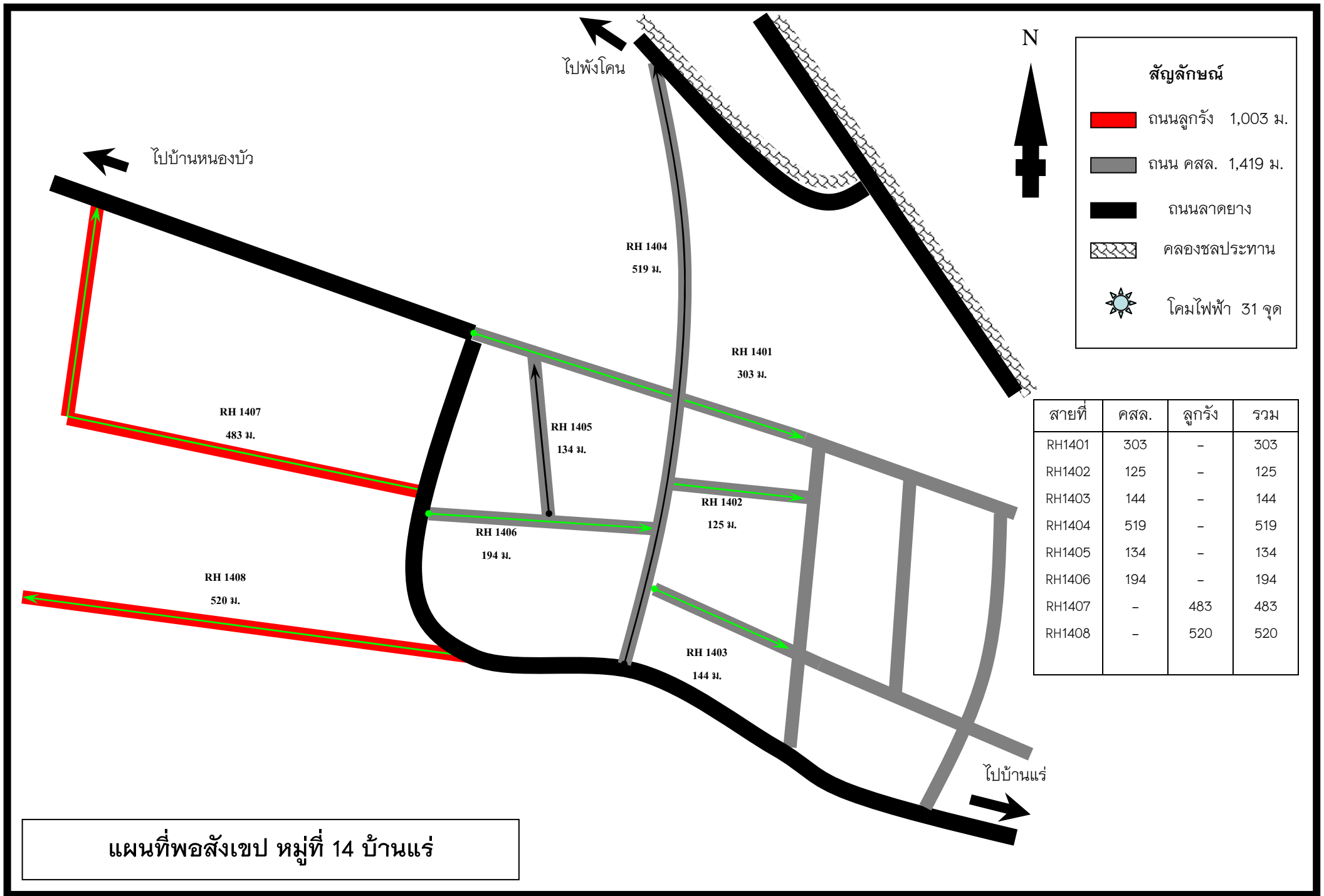


**สัญลักษณ์**

- ถนนลูกรัง 5,651 ม.
- ถนน คสล. 456 ม.
- ถนนลาดยาง
- โคมไฟฟ้า 31 จุด

สายที่	คสล.	ลูกรัง	รวม
RH1301	-	700	700
RH1302	456	658	1,114
RH1303	-	400	400
RH1304	-	2,800	2,800
RH1305	-	513	513
RH1306	-	30	30
RH1307	-	550	550

แผนที่พอสั่งเขป หมู่ที่ 13 บ้านเจริญสุข



**สัญลักษณ์**

- ถนนลูกรัง 1,003 ม.
- ถนน คสล. 1,419 ม.
- ถนนลาดยาง
- คลองชลประทาน
- ☀ โคมไฟฟ้า 31 จุด

สายที่	คสล.	ลูกรัง	รวม
RH1401	303	-	303
RH1402	125	-	125
RH1403	144	-	144
RH1404	519	-	519
RH1405	134	-	134
RH1406	194	-	194
RH1407	-	483	483
RH1408	-	520	520

แผนที่พอสังเขป หมู่ที่ 14 บ้านแร่